

# Bien belle journée patrimoine et oiseaux d'eau dans la Dombes avec Terre & Nature

\*\*\*\*\*

– dimanche 14 avril 2019 –

## Avant-propos :

Cette sortie découverte de la nature et du patrimoine en Dombes était au programme 2019 des activités de l'association Terre & Nature qui, chaque année à cette période, effectue une sortie d'observation des oiseaux d'eau.

Cette sortie a été préparée et organisée par David Thomas, membre du Bureau de l'association. Elle était ouverte à un public large (au-delà des adhérents) et familial.

## Le cadre géographique.

Le secteur prospecté et visité se situe dans la partie sud-ouest de la Dombes, vaste plaine du département de l'Ain, renommée pour ses multiples étangs issus d'un programme d'assainissement des marécages au début du 19<sup>ème</sup> siècle.

Les communes parcourues cette journée-là, ont été Monthieux – notre point de rendez-vous – Ambérieux-en-Dombes et Boulogneux.



## Les participants.

23 personnes se sont retrouvées ce matin d'avril près de l'église de Monthieux : 17 adultes et 5 enfants. Ce nombre conséquent de participants est dû essentiellement au fait que la Dombes était un secteur relativement proche de la provenance de chacun. D'autre part, l'information a été développée par Christian Prat au-delà du cercle des adhérents et des sympathisants de Terre & Nature. Ce qui fait que nombre d'amis et de familiers se sont inscrits à cette sortie en amenant eux-mêmes leurs amis proches.

8 personnes venaient de la région autour de Mâcon, 9 venaient de la métropole Lyonnaise, 3 du Bas Beaujolais près de Villefranche et, enfin, 3 autres du Roannais.

## Le déroulement de la journée. Les sites parcourus.



Le lieu de rendez-vous a donc été le **bourg de Monthieux**, à 10 heures du matin. Nous n'avons pu visiter l'intérieur de **l'église médiévale** car celle-ci est toujours fermée. Toutefois, en observant les extérieurs, nous avons relevé le fait que l'édifice était construit avec les matériaux du sous-sol local : grosse briques en argile du Pays, appelés carrons en Dombes et galets issus des moraines glaciaires. Par contre, les pierres des escaliers étaient en calcaire à Gryphées du Sinémurien et de provenance probable des Monts d'Or Lyonnais ou du Bas Beaujolais.

La visite de l'étang de Monthieux en bas du bourg, s'est révélée assez « pauvre » en oiseaux. Présence de la fausse camomille sur la digue herbeuse.

La balade suivante **aux étangs et en forêt de Grange Volet** (commune de St-André de Corcy) a été elle, très riche en avifaune aquatique avec hérons, aigrettes, oies cendrées, grèbes foulques et différents canards... Ainsi qu'en flore fleurie ou non, terrestre ou aquatique : souchet, renoncule scélérate, cardamine, stellaires, pervenches, scrofulaire, phragmite, mâche... Des murs et un observatoire en bois ont été construits en bord de chemin pour éviter d'effrayer les oiseaux sur l'étang.


Pour éviter de perdre trop de temps lors d'un repas au restaurant – surtout un dimanche midi – nous avons opté pour un **pique-nique** avec repas sorti du sac. Nous avons donc pris celui-ci en commun sur l'herbe, en bord d'**étang d'Ambérieux-en-Dombes**, bien



enveloppés dans nos vêtements d'hiver car, malgré le soleil, ce dimanche-là il a fait plutôt froid avec un vent du nord soutenu... [Voir photo.]

Juste après le temps de pause du repas, nous avons rendez-vous avec l'un des dirigeants de l'association de sauvegarde du patrimoine d'**Ambérieux-en-Dombes**, pour une visite guidée du **donjon et des vestiges du château médiéval** au centre du village.

Là encore, nous avons eu à lutter contre le vent froid du nord accentué par les courants d'air entre le donjon et l'église. Le donjon est une coquille vide. Il n'y a plus aucun niveau de salles et, seul un escalier





en bois, permet l'accès à une terrasse couverte d'une imposante toiture en chêne. L'édifice est construit avec des carrons (grosses briques locales) et présente sur une de ses faces une importante fissure traversante qui nous a beaucoup interrogés.

Hormis ce donjon imposant, du château au sommet d'un petit môle il reste 2 tours rondes situées aux angles des fortifications. Tours encore utilisées comme habitation ou locaux pour des associations, ainsi que les ruines d'une tour carrée


dite tour des soldats et quelques vestiges de remparts.

Avec cette visite guidée, nous avons saisi une bonne partie de l'histoire de cette région tiraillée entre la Savoie, le Beaujolais, la famille des Bourbons, ainsi que sur la période faste de la principauté de Dombes qui avait Trévoux comme capitale.

Nous avons ensuite, visité le bourg de **Bouligneux** avec une belle **église** de style gothique restaurée de fraîche date – là encore, fermée au public – et son **très beau château médiéval** retouché aux périodes suivantes (Renaissance) et occupé par ses propriétaires.



C'est à l'**étang du château de Bouligneux** puis aux **étangs Closure** et **Balancet** que nous avons observés un maximum d'oiseaux avec : des fuligules milouins, des nettes rousses, des oies cendrées, des hérons et aigrettes, des cigognes, des milans, un balbuzard pêcheur, une corneille noire qui a fait son nid dans une cavité de mur du château, etc. Etc.




Michel Penot, photographe animalier, s'en est donné à cœur joie avec son appareil muni d'une longue focale. Nous lui devons pour cet article, tout le crédit des photos d'oiseaux...

### **En guise de conclusion :**

Cette journée a été un beau moment de découverte pour nous tous. Découverte d'un Pays pour lequel, beaucoup d'entre nous n'aurions peut-être pas accordé autant d'attention...

Comme je l'ai déjà écrit dans un article précédent sur la Sologne Bourbonnaise, « *il ne faut jamais négliger les p'tits coins de campagne qui semblent anodins mais qui recèlent en fait, nombre de trésors de curiosités.* »



D'autre part, ce fut aussi l'occasion pour pas mal de « vieux » amis de se retrouver après des années sans s'être vus.

*Christian PRAT – Terre & Nature  
avril 2019*

### **Remerciements :**

- à David Thomas pour l'organisation de la journée.
- à tous les participants pour les déterminations des plantes et des oiseaux.
- à notre guide de l'association des Amis du Patrimoine d'Ambérieux pour la visite du château.

### **Crédit photos par ordre de placement dans l'article :**

- carte de la Dombes (*Internet*)
- église de Monthieux (*Internet*)
- le groupe au pique-nique (*Thérèse Dejoux*)
- le donjon d'Ambérieux-en-Dombes (*Internet*)
- le groupe au cours de la visite du donjon (*Christian Prat*)
- le château de Bouligneux (*Internet*)
- balbuzard pêcheur (*Michel Penot*)
- héron pourpré (*Michel Penot*)
- héron cendré (*Michel Penot*)
- fuligules milouins (*Michel Penot*)
- à travers les phragmites... (*Patrick Georget*)